

Заповедник «Хакасский»



**Развитие познавательного туризма и
формирование экологического сознания у
посетителей эколого-экскурсионных
объектов Государственного природного
заповедника «Хакасский»**



Структура участков



Заповедник «Хакасский»:

- Имеет кластерную структуру, состоит из 9 участков:
 - 2 горно-таежных кластера
 - 7 степных кластеров
- Площадь заповедника: 267,6 тыс. га.
- Площадь заказника федерального значения «Позарым»: 253,7 тыс. га.



Центры развития туризма

Выделены зоны приоритетного развития инфраструктуры туризма.

Критерии:

1. Наличие объектов показа растительного, животного мира, памятников культурно-исторического наследия
2. Близкое расположение к действующим туристическим центрам или маршрутам.
3. Близкое расположение к населенным пунктам, автомобильным дорогам



Способы формирования экологического сознания у посетителей

Эколого-экскурсионные комплексы заповедника «Хакасский» созданы с целью организации познавательного туризма, проведения эколого-просветительских мероприятий. Особенности процесса осуществления этой деятельности и определенные технические решения ориентированы на решение ряда задач, в том числе и формирование экологического сознания у посетителей.



Участок «Озеро Иткуль»

Виды предлагаемых услуг:

- Экскурсии по визит центру
- Велосипедные экскурсии по участку
- Проведение летних экологических лагерей



Участок «Озеро Иткуль»

Визит-центр

Темы экскурсий/занятий:

- Водно-болотные угодья и их ценность для природных экосистем.
- Центрально-Азиатский пролетный путь, миграции птиц.
- Редкие виды растений и животных степной части Хакасии.
- Площадь экспозиции: 200 кв.м.



Участок «Озеро Иткуль»

Визит-центр



Экскурсия о миграционных путях



Место для фотографии на память



Участок «Озеро Иткуль»

Визит-центр



Звуки природы, виды участка «Озеро Иткуль»



Макеты птиц, вырезанные из дерева



Участок «Озеро Иткуль»

Визит-центр



Организован доступ для людей с ограниченными возможностями



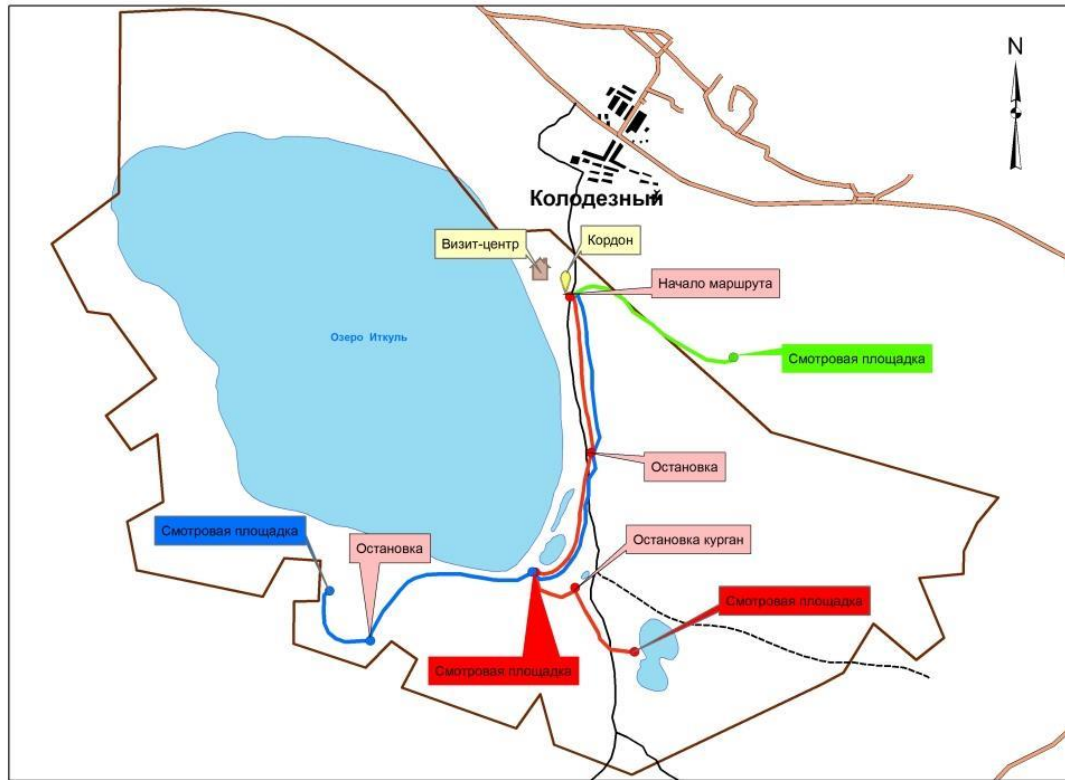
Участок «Озеро Иткуль»

Посетители экскурсионной тропы



Участок «Озеро Иткуль»

Схема велосипедных маршрутов на участке



Объекты показа:

- Места обитания редких видов растений
- Места обитания птиц
- Памятники культурно-исторического наследия
- Живописные виды
- **Протяженность: 14 и 15,6 км.**



Участок «Озеро Иткуль»

Смотровые площадки на маршруте



Площадки установлены с видом на озеро



Участок «Озеро Иткуль»

Места для остановок посетителей



Участок «Озеро Иткуль»

Посетители на маршруте



Участок «Озеро Иткуль»

Проведение летних экологических лагерей:

- Количество мест: до 25 человек
- Размещение в гостевых домах или палатках на территории кордона охраны участка
- Наличие электричества и холодной воды
- Баня+туалеты
- Возможность организации питания
- Наличие места для проведения занятий и мультимедиа.
- Организация дополнительного экскурсионного обслуживания



Участок «Озеро Иткуль»

Гостевые дома



Инфраструктура для проведения летних экологических лагерей



Туалеты



Участок «Оглахты»

Виды предлагаемых услуг:

- Экскурсия по визит центру
- Пешеходные экскурсии по участку
- Конные маршруты
- Водные экскурсии



Участок «Оглахты»

Визит центр

Темы экскурсий/ занятий:


- История Хакасии
- Археология
- Наскальное искусство
- Связь человека, природы и истории
- Площадь экспозиции: 200 кв.м.



Участок «Оглахты»

Визит центр


Применение интерактивных технологий в оформлении экспозиции



Участок «Оглахты»

Экскурсионная тропа

1. Протяженность: 500м.
2. Перепад высот: 150 м.
3. Оборудована информационными знаками и скамьями для отдыха



Участок «Оглахты»

Посетители экскурсионной тропы



Участок «Оглахты»

Конные и водные маршруты



Эколого-экскурсионный комплекс «Скалки» на участке «Озеро Белё»



- ❑ 1 июля 2015 года открыт для посещения новый эколого-экскурсионный комплекс «Скалки» на кластерном участке «Озеро Беле»
- ❑ Предназначен для организации летних лагерей.
- ❑ Вместимость – 35 койко/мест
- ❑ Имеется Визит-центр и сопутствующая инфраструктура



город Абакан

Музей «Природы» и экологическая тропа «Живая летопись природы»

Тематика объектов:

- Физико-географические характеристики Республики Хакасия
- Основные природные зоны и природные объекты Хакасии
- Понятие «редкие виды растений и животных», Красная книга



город Абакан

Музей «Природы»

В музее представлена экспозиция о всех участках заповедника, наиболее интересных и редких видах растений и животных, о деятельности отделов, а также об основных экологических угрозах.

Музей способствует формированию общего представления о деятельности заповедника.

В 2015 году начата работа по реконструкции Музея природы.



город Абакан

Тропа «Живая летопись природы»

Включает в себя переходящие одна в другую природные зоны, размещенные на одной территории и объединенные одним экскурсионным маршрутом. Каждая зона представлена наиболее характерными для нее формами рельефа, видами растений, муляжами животных.

Демонстрация природных зоны за счет живых растений и натуральных материалов.



город Абакан

Тропа «Живая летопись природы»

Интерактивные локационные зоны на тропе:



город Абаза

Эколого-экскурсионный комплекс

Включает в себя:

- Визит-центр
- Учебно-экологическую тропу «Таежная грамота»
- Музей сибирских промыслов



город Абаза

Учебно-экологическая тропа «Таяжная грамота»

Тематики экскурсий:

- Редкие и исчезающие виды животных и растений в горно-таежной территории заповедника
- Кедр
- Медоносные и лекарственные травы
- Традиционные виды природопользования
- Экологические проблемы



город Абаза

Музей сибирских промыслов

Музей, размещен в стилизованной избе охотника с навесом и лабазом.
В экспозиции сформированы следующие основные коллекции:
«Охотничьи орудия и снаряжение XIX – начала XX вв.»; «Рыболовные снасти»;
«Предметы таежного быта».



город Абаза


Учебно-экологическая тропа «Таяжная грамота»



Формирование кадровой базы в целях развития туристической деятельности



Формирование кадровой базы в целях развития туристической деятельности и повышения качества предоставляемых тур.услуг



Заповедник «Хакасский»

Благодарю за внимание!



ФЕДЕРАЛЬНАЯ СИСТЕМА
ОСОБО ОХРАНЯЕМЫХ ПРИРОДНЫХ ТЕРРИТОРИЙ МИНПРИРОДЫ РОССИИ