

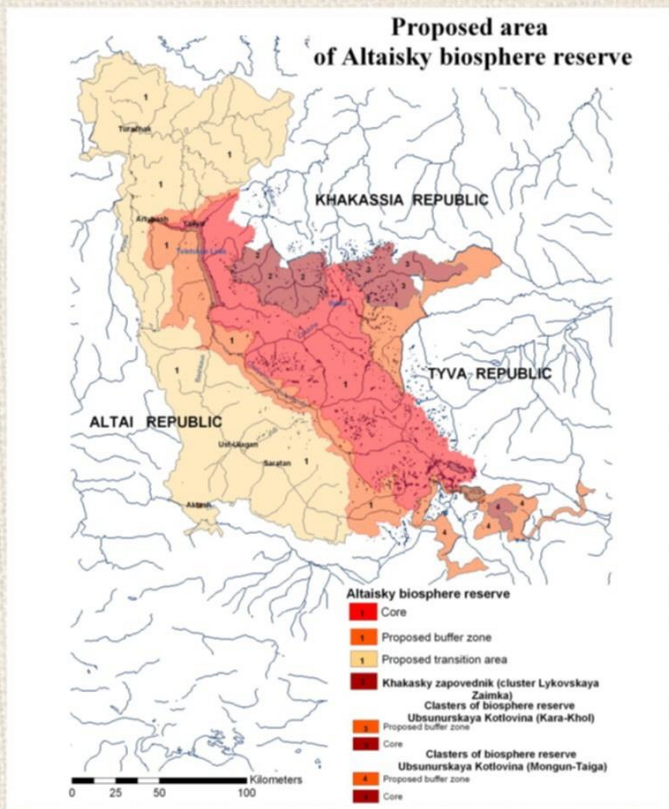


ЗАПОВЕДЬ

без границ

ВЫПУСК № 1(4) 2009

ВЫПУСК ПОСВЯЩЕН ВСТУПЛЕНИЮ АЛТАЙСКОГО ЗАПОВЕДНИКА
ВО ВСЕМИРНУЮ СЕТЬ БИОСФЕРНЫХ РЕЗЕРВАТОВ ЮНЕСКО



Биосферные заповедники – это зоны, предназначенные в соответствии с Программой ЮНЕСКО «Человек и биосфера» для проведения тестирования различных подходов к комплексному управлению земными, пресноводными, прибрежными и морскими ресурсами и биологическим разнообразием. Как таковые, биосферные заповедники рассматриваются в качестве объектов, где проводятся исследования и проходят экспериментальную проверку принципы устойчивого развития, выполняются работы, предусмотренные программой МАБ, и планами Десятилетия ООН по образованию в интересах устойчивого развития.

Основная задача биосферной территории заключается в обеспечении устойчивого равновесия между тремя важными целями: сохранение биологического разнообразия, содействие экономическому развитию и бережение культурно-исторических ценностей местного населения. Биосферный заповедник призван стать не только природоохранной, но и неким социально-экономическим и культурно-просветительским центром, способствующим развитию новых видов деятельности, возрождению национальной культуры, притоку дополнительных средств в экономику региона и улучшению инвестиционного климата в целом.

Биосферная территория включает в себя три элемента: зону ядра, буферную зону, переходную зону и выполняющие три функции: сохранения, развития и материально-технического обеспечения.

Зона ядра – одна или несколько основных территорий, пользующиеся долгосрочной защитой, позволяющие сохранять биологическое разнообразие и вести наблюдения за наименее нарушенными экосистемами, проводить исследования и другую деятельность, не приносящую

серьезных нарушений в природные комплексы.

Буферная зона – территория, которая обычно располагается вокруг зоны ядра, или примыкает к ним, и которая на основе сотрудничества используется для осуществления экологически безопасной деятельности, в том числе, в области экологического образования, досуга, экологического туризма, а также прикладных и фундаментальных исследований.

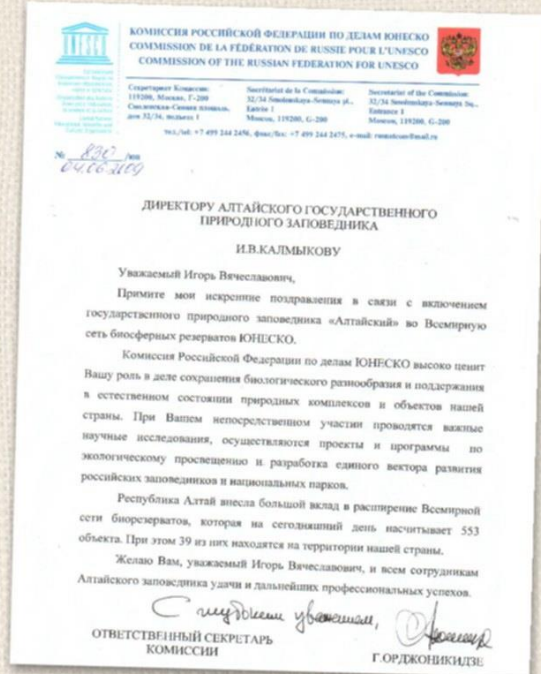
Переходная зона – территория, где расположены населенные пункты и могут проводиться некоторые виды сельскохозяйственной и иной деятельности, и в пределах которой местные общины, административные и научные учреждения, культурные общества, деловые круги и другие партнеры работают совместно в целях рационального управления и устойчивого воспроизводства ресурсов этой территории.

Зона сотрудничества – территория, где реально происходит сотрудничество между заповедником и местными сообществами. Подразумевает создание альтернативных рабочих мест для местного населения и улучшение местных социально-экономических условий; поддержка традиционных и развитие альтернативных экологически-ориентированных видов природопользования; непосредственное использование знаний и навыков, накопленных местным населением.

Биосферный полигон – может быть частью буферной или переходной зоны.

Зона развития или зона сотрудничества подразумевает:

- Создание альтернативных рабочих мест для местного населения и улучшение местных социально-экономических условий;
- Поддержка традиционных и развитие альтернативных экологически-ориентированных видов природопользования;
- Непосредственное использование знаний и навыков, накопленных местным населением.



Что дает статус ЮНЕСКО

Одно из самых важных последствий включения объектов в Список – широкое распространение информации о них в России и за ее пределами. Возросшее внимание помогает особо охраняемым территориям найти новые финансовые и иные возможности для развития, повышает уровень их охраны и защиты

Преимущества статуса Объекта Всемирного природного наследия ЮНЕСКО:

1. Дополнительные гарантии сохранности и целостности уникальных природных комплексов
2. Повышение престижа территорий и управляющих ими учреждений
3. Популяризация включенных в список объектов
4. Приоритетность в привлечении финансовых средств для поддержки объектов Всемирного наследия
5. Развитие альтернативного природопользования
6. Организация мониторинга и контроля за состоянием сохранности природных объектов

Статус объекта наследия расширяет перспективы международного сотрудничества и содействия этим территориям.

Конвенция призывает международное сообщество совместными усилиями сохранить наследие человечества. Устанавливает процессы и механизмы, с помощью которых ее участники могут обратиться за международной поддержкой для объектов. В рамках Конвенции учрежден Фонд. Он действует как трастовый Фонд, средства которого распределяются согласно решению Комитета. (Russian Conservation News, № 40 – осень 2005 – зима 2006)

Администрация и коллектив Алтайского заповедника благодарит за оказанную поддержку в подготовке документов на биосферную номинацию Российской Комитет МАБ и лично Валерия Михайловича Неронова, гл.н.с., ИПЭЭ РАН, вице-президент международного координационного комитета по программе ЮНЕСКО «Человек и биосфера» (МАБ) и Юрия Петровича Бабенкова, к.е.н., Руководителя зорной группы МАБ-6 Института географии РАН, член Международного комитета советников по биосферным резерватам при Генеральном директоре ЮНЕСКО, помощника национального директора проекта ПРООН/ГЭФ «Сохранение биоразнообразия в российской части Алтай-Саянского экорегиона» Армена Рафаэловича Григоряна, Фонд Устойчивого Развития Алтай и лично Чагата Алтмашева и Наталью Юркову.

А так же Правительство Республики Алтай и лично Главу Республики Алтай, Председателя Правительства, Александра Васильевича Бердникова; Государственное Собрание Эл Курултай Республики Алтай и лично спикера Госсовета - Ивана Итуловича Белекова; Министерство природных ресурсов Республики Алтай, лично министра Терехова Михаила Алексеевича и заместителя министра Василия Карманчиновича Манышева. Главу администрации Турочакского района Республики Алтай – Николая Яковлевича Болтухина и администрацию Улаганского района и лично Илью Семёновича Куюкова.

ИСТОРИЧЕСКИЙ ФАКТ

«...Алтайский заповедник, расположенный в самой глухой, мало изученной части Алтая, в окружении уютной с истощенной промысловой фауны, в деле охраны ценных промысловых видов... в деле содействия развития природных богатств Алтая... призван сыграть исключительную по важности роль, выдвигающую Алтайский заповедник в ряды первых по значению заповедников СССР...» (25 января 1933 года, Первый Всесоюзный Съезд по Охране Природы)

ВЫПУСК ПОСВЯЩЕН ВСТУПЛЕНИЮ АЛТАЙСКОГО ЗАПОВЕДНИКА
ВО ВСЕМИРНУЮ СЕТЬ БИОСФЕРНЫХ РЕЗЕРВАТОВ ЮНЕСКО




Рисунок Ирины Филус

ПОЛОЖЕНИЕ О ВСЕМИРНОЙ СЕТИ БИОСФЕРНЫХ РЕЗЕРВАТОВ

В рамках программы ЮНЕСКО "Человек и биосфера" (МАБ) биосферные территории создаются в целях установления и демонстрации сбалансированных взаимосвязей между человеком и биосферой. Биосферные территории утверждаются **Международным координационным советом Программы МАБ** по заявке соответствующего государства. Биосферными территориями являются зоны наземных и прибрежных/морских экосистем (или сочетание таких экосистем), международно-признанные в рамках программы ЮНЕСКО "Человек и биосфера" (МАБ). Биосферные резерваты образуют сеть во всем мире, известную как Всемирная сеть биосферных территорий. Сеть является инструментом сохранения биологического разнообразия и устойчивого использования его компонентов, внося, таким образом, вклад в достижение целей Конвенции о биологическом разнообразии. Каждая биосферная территория остается под ведением того государства, в котором она расположена. Государства принимают меры, которые они считают необходимыми в соответствии с их национальным законодательством.

Деятельность биосферных территорий должна сочетать в себе выполнение функций:

- 1) **сохранение** — вклад в сохранение ландшафтов, экосистем, видов и генетических разновидностей;
- 2) **развитие** — содействие экономическому и социальному развитию, устойчивому в социально-культурном и экологическом отношении;
- 3) **научно-техническая** — поддержка демонстрационных проектов, экологического образования и подготовки кадров в области окружающей среды, научных исследований и мониторинга, которые связаны с местными региональными, национальными и глобальными вопросами сохранения среды и устойчивого развития.

Общие критерии, которым должна отвечать биосферная территория:

1. Охватывать весь спектр экологических систем, являющихся представительными для крупных биогеографических регионов, включая градиацию вмешательства человека.
2. Быть значительной с точки зрения сохранения биологического разнообразия.
3. Обеспечивать возможности для изучения и демонстрации подходов к устойчи-

вому развитию в региональном масштабе. Биосферные территории утверждаются для включения в Сеть Международным координационным советом (МКС) Программы МАБ в соответствии со следующей процедурой:

а) государства, действуя в соответствующих случаях через национальные комитеты Программы МАБ, направляют в Секретариат предложения со справочной документацией после рассмотрения потенциальных районов; б) Секретариат проверяет содержание и справочную документацию; в случае неполного оформления предложения Секретариат запрашивает недостающую информацию у предлагающего государства; в) предложения рассматриваются Консультативным комитетом по биосферным территориям, представляющим рекомендацию МКС; г) МКС Программы МАБ принимает решение по предложениям об утверждении. Генеральный директор ЮНЕСКО уведомляет соответствующее государство о решении МКС. Государствам рекомендуется анализировать и повышать адекватность любой существующей биосферной территории и представлять в случае необходимости предложения о ее расширении, с тем, чтобы обеспечить полное функционирование в рамках Сети. В отношении предложений о расширении применяется та же процедура, которая описана выше для вновь утверждаемых резерватов. Государства и соответствующие органы управления должны проводить соответствующую популяризаторскую работу в связи с утверждением того или иного района в качестве биосферной территории, в том числе путем установки стенов, а также распространения информационных материалов. Должна проводиться надлежащая и постоянная деятельность, направленная на популяризацию биосферных территорий Сети и их целей. Статус каждой биосферной территории следует периодически пересматривать раз в десять лет на основе доклада, который подготавливается соответствующими органами власти и направляется в Секретариат соответствующим государствам. Доклад рассматривается Консультативным комитетом по биосферным территориям с целью представления рекомендаций Международному Координационному совету (МКС). МКС рассматривает периодические доклады, представляемые соответствующими государствами. Если МКС считает, что состояние биосферной территории или управление им являются удовлетворительными или улучшилось со времени утверждения резервата или последнего пересмотра, то он официально признает это. Если МКС считает, что биосферная территория уже не удовлетворяет критериям, он может рекомендовать, чтобы соответствующее государство приняло меры по обеспечению соответствия положениям, принимая во внимание культурные и социально-экономические условия соответствующего государства. МКС предлагает Секретариату принимать действия с целью оказания помощи соответствующему государству в осуществлении таких мер. ЮНЕСКО выступает за ее функционирование и популяризацию. Секретариат содействует связи и взаимодействию между отдельными биосферными территориями и между экспертами. ЮНЕСКО обеспечивает также развитие и функционирование всемирно доступной системы информации о биосферных заповедниках

При подготовке статьи использованы материалы с сайтов:
www.unesco.ru - Бюро Юнеско в Москве
http://www.biodiversity.ru - сайт Центра охраны дикой природы
http://www.unepcom.ru - сайт Российского национального комитета содействия Программе ООН по окружающей среде



Рисунок Ирины Филус

АЛТАЙСКИЙ ЗАПОВЕДНИК. ИЗ ИСТОРИИ РАЗВИТИЯ.

История создания Алтайского заповедника началась в конце 20-х гг. прошлого столетия. Уже в то время российские ученые осознавали ценность Телецкого озера — хранилища огромного запаса чистой пресной воды, и необходимость его сохранения в первозданном виде. Необходимо было сберечь и прекрасные ландшафты Горного Алтая с населяющими их ценными животными. Было известно, что запасы многих из них — маралов, лосей, соболей не просто оскудели, но были на грани полного исчезновения.

По Постановлению Государственного межведомственного Комитета по охране и содействию развития природных богатств, в 1929 г. на Алтай была направлена научно-промысловая экспедиция — с целью изучения возможности создания в районе Телецкого озера большого заповедника. Руководил экспедицией профессор В.И. Баранов. По итогам работы был представлен проект заповедника площадью свыше 2,0 млн. га — от границы с Тувинской народной республикой до р. Катунь. Телецкое озеро должно было располагаться в центре заповедника. Однако проект не утвердили и в 1931 г. на Алтай, для уточнения границ будущего заповедника, была направлена вторая экспедиция — под руководством известного ученого, активиста природоохранного движения Ф.Ф. Шиллингера. Франц Францевич Шиллингер, после обследования прителецких угодий писал в отчете: «Маралы здесь бродят уже одиночными особями». Он же отметил всего 2 — 3 следа соболей. Необходимость создания заповедника была очевидной. В итоге Облсполкомы Ойротии - 10.12.1931 г., и Хакасии - 28.12.1931 г. специальными постановлениями признали целесообразной организацию Алтайского заповедника. 16 апреля 1932 года Совет Народных Комиссаров РСФСР утвердил его границы. Эту дату принято считать днем основания Алтайского заповедника. Управление его было сформировано в 1933 г. в небольшом алтайском пос. Яйло, на северном берегу Телецкого озера. Площадь заповедника, в первом варианте, составляла 1,3 млн. га. В том числе около 200 тыс. га — на примыкающей с востока территории Хакасии, в верховьях р. Бол. Абакан, где ныне живет известная староверка-отшельница Агафья Лыкова. Поскольку граница его совпадала с границей страны, в охране заповедника тогда участвовали и пограничники. В 30-е гг. на заповедной территории было 5 населенных пунктов, одна пограничная застава, 8 кордонов,

16 таежных избушек и 1220 км конных троп. Численность всего населения немного превышала 5 тыс. человек.

В 1951 г. (по 1958) и в 1961 (по 1967) Алтайский заповедник пережил две ликвидации. Однако необходимость охраны природы в горах Алтая, в том числе Телецкого озера была настолько очевидной, что Постановлением Совета Министров РСФСР от 7 октября 1967 г. заповедник вновь был восстановлен, теперь на площади только 863,8 тыс. га. Из него «выпали» угодья в верховьях р. Бол. Абакан (Хакасия), и ряд урочищ по правому берегу р. Чулышман. Несмотря на то, что в результате обмена отдельными участками угодий с соседними земледельцами и включения части акватории Телецкого озера в пределы заповедника площадь его составила 88123,8 га — 8812,4 кв. км — около 9,7% от площади Республики Алтай.

В 1998 г. Алтайский заповедник и озеро Телецкое включены ЮНЕСКО в число объектов Всемирного природного наследия в номинации «Алтай — Золотые горы», что подтверждается сертификатом ЮНЕСКО от 5.12.1998 г.

Разговоры о необходимости придания Алтайскому заповеднику биосферного статуса были начаты уже более, чем 20 лет тому назад. Однако только в 2008-2009 гг. работа была активизирована и доведена до победного финала. В 2008 году в Алтайском заповеднике была подготовлена заявка на присвоение биосферного статуса. Комитет советников по биосферным резерватам ЮНЕСКО 11 февраля 2009 года (Париж), единогласно поддержал заявку Алтайского заповедника на статус биосферного. 12 февраля 2009 года Бюро Международного координационного совета МАБ утвердило это решение, а 26 мая 2009 года, на острове Чеджу, Республика Корея (где проходила 21 сессия Международного координационного совета программ «Человек и Биосфера» (МАБ-МКС)), Международный координационный Совет принял решение о включении Алтайского заповедника во Всемирную сеть биосферных заповедников ЮНЕСКО. Вместе с Алтайским заповедником во Всемирную сеть биосферных заповедников входят 553 объекта, расположенные в 107 странах, 39 из них расположены на территории Российской Федерации.



Рисунок Ирины Филус



Рисунок Ирины Филус

О ЮНЕСКО

ЮНЕСКО – Организация Объединенных Наций по вопросам образования, науки и культуры – создана 16 ноября 1945 года. На основе образования, науки, культуры и коммуникации ЮНЕСКО стремится к достижению более высокой цели: укоренению в сознании людей идеи защиты мира.

ЮНЕСКО сегодня является своеобразной лабораторией новых идей и подходов, которые берутся за основу международных нормативных документов для урегулирования возникающих перед человечеством проблем этического плана. ЮНЕСКО одновременно и центр обмена информацией, она распространяет информацию и знания, помогая государствам-членам развивать потенциал общества в самых разных сферах деятельности. Другими словами, ЮНЕСКО способствует развитию международного сотрудничества между 190 действительными и 6 ассоциированными государствами-членами в вопросах образования, науки, культуры и коммуникации.

Цель организации: «Содействовать укреплению мира и безопасности путем расширения сотрудничества народов в области образования, науки и культуры в интересах обеспечения всеобщего уважения справедливости, законности и прав человека, а также основных свобод, провозглашенных в Уставе Организации Объединенных Наций, для всех народов без различия расы, пола, языка или религии».

В 1942 году, в разгар Второй мировой войны правительства европейских стран, сражающиеся с нацистской Германией, и их союзники собираются в Великобритании на Конференцию министров образования стран-союзников. Война была далека от завершения, но страны уже беспокоили вопрос о восстановлении систем образования с наступлением мира. В Лондоне, сразу по окончании войны, с 1 по 16 ноября 1945 года проходит Конференция ООН по созданию Организации по вопросам образования и культуры (ЕКО/ЮНЕСКО), в работе которой приняла участие представители 40 государств. По их замыслу, новая организация была призвана содействовать обеспечению «интеллектуальной и нравственной солидарности человечества» и тем самым препятствовать развязыванию новой

мировой войны. На заключительном этапе конференции 37 государств подписали Устав, провозглашающий рождение Организации Объединенных Наций по вопросам образования, науки и культуры (ЮНЕСКО). Устав вступил в силу в 1946 году после его ратификации 20 государствами. Первая сессия Генеральной конференции прошла в Париже 19 ноября – 10 октября 1946 г.

В 1968 году ЮНЕСКО провело первую межправительственную конференцию для выработки согласованных подходов в сфере развития и в области охраны окружающей среды, получивших название «Обеспечение устойчивого развития». По итогам проведенной работы ЮНЕСКО создает программу «Человек и биосфера». В 1972 году ЮНЕСКО принимает Конвенцию об охране Всемирного культурного и природного наследия. В 1976 году учрежден Комитет Всемирного наследия и в 1978 году в Список Всемирного наследия включены первые объекты.

Наше государство (в то время Союз Советских Социалистических Республик) стало членом ЮНЕСКО в 1954 г., а в 1992 г. его правопреемником стала Российская Федерация. Предшественником ЮНЕСКО в 1922-1946 годах был Специальный комитет Лиги Наций по вопросам интеллектуального сотрудничества (СКИС). Его исполнительным учреждением в 1925-1946 годах был Международный институт интеллектуального сотрудничества (МИИС), Париж. С ЮНЕСКО сотрудничают 192 национальные комиссии, членами которых являются представители образовательных, научных и культурных сообществ. Для проведения миссий либо конкретной аналитической работы созданы около ста консультативных комитетов, международных комиссий и межправительственных советов.

При участии широкой общественности мероприятия, связанные с проблематикой Организации, осуществляют 229 неправительственных организаций. В разных регионах мира с ЮНЕСКО сотрудничают более 300 компаний и организаций, деятельность которых определяется принципами устойчивого человеческого развития и формирования социальной ответственности. Свои постоянные представительства в Штаб-квартире ЮНЕСКО имеют 174 государства.



Рисунок Ирины Филус




Рисунок Ирины Филус

**МЕЖДУНАРОДНАЯ ПРОГРАММА ЮНЕСКО
«ЧЕЛОВЕК И БИОСФЕРА» (МАБ)**

комплексная долговременная научная программа ЮНЕСКО, в рамках которой выполняются работы по 14-ти комплексным научным проблемам (проектам), изучающим последствия человеческой деятельности (программа принята в 1970 году). Это одна из основных форм международного сотрудничества в области рационального использования ресурсов биосферы и охраны окружающей человека природной среды. Взаимодействует с Международным союзом охраны природы и природных ресурсов (МСОП), Всемирным фондом дикой природы (WWF), Программой ООН по окружающей среде (ЮНЕП) и др. В каждом государстве — участнике этой программы имеется национальный комитет.

Программой «Человек и биосфера» ЮНЕСКО в 1974 году была разработана концепция биосферных резерватов. Создание Всемирной сети началось в 1976 г. Созданная сеть имеет важнейшее значение в обеспечении устойчивого равновесия между природой и человеком, сохранении биологического разнообразия и содействии экономическому развитию. Биосферные резерваты — это институты, где принципы устойчивого развития проверяются, уточняются и популяризируются.

ОБ АЛТАЙСКОМ ЗАПОВЕДНИКЕ...

27 мая 2009 года Алтайскому заповеднику был присвоен биосферный статус.

В свое время отношение к заповедным территориям в России как к закрытым учреждениям привело к серьезным проблемам — оторванности от общего социально-экономического развития региона и отсутствию поддержки со стороны местного населения. Экономический кризис 90-х годов еще более обострил противоречия между безработным населением и заповедниками, которые местными жителями ошибочно воспринимались как природные ресурсы, изъятые из использования по неясным причинам и неопределенными целями.

При выборе современной стратегии развития заповедника и прилегающей к нему территории было важно создать условия для устойчивого равновесия между тремя важными задачами: сохранение биологического разнообразия, содействие экономическому развитию и сбережение культурно-исторических ценностей. Определилась конкретная цель — создание Алтайского биосферного резервата.

Алтайским заповедником за период 2007-

2009 гг при поддержке ПРООН/ГЭФ и WWF реализован целый ряд проектов различного направления. Впервые в Сибирском регионе при Алтайском заповеднике были созданы Общественные Советы, разработана стратегия сотрудничества с местным населением. Общественные Советы созданы для развития программ по устойчивому жизнеобеспечению, выстраивания взаимодействия администрации заповедника с местным населением. В Советы вошли представители самого заповедника, представители социальных слоев местного населения, общин коренных малочисленных народов Алтай.

Ведущая цель развития Алтайского заповедника сегодня — стать природоохранным, научно-информационным и культурно-просветительским центром, способствующим развитию неистощительных в отношении к природным ресурсам видов деятельности и возрождению национальной культуры с привлечением к управлению местных сообществ.

Баденков Юрий Петрович, к.г.н., Руководитель горной группы МАБ-6 Института географии РАН, член Международного комитета советников по биосферным резерватам при Генеральном директоре ЮНЕСКО:

«...Получение Алтайским заповедником статуса биосферного заповедника ЮНЕСКО — это новая страница в длительной и непростой истории развития Алтайского заповедника. В условиях быстрых и масштабных изменений, происходящих в последнее десятилетие на востоке Республики Алтай, в трансграничной зоне сочленения Алтай и Саян, перед Алтайским биосферным заповедником стоят новые и не менее масштабные задачи по примирению целей сохранения природы и социально-экономического развития. Заповедник может стать тем «полюсом» институтом, который поможет в поисках оптимальных направлений развития территории на основе принципов устойчивости и партнерства. И в этом мне видится его главная роль на ближайшие 10-15 лет...»

Болтухин Николай Яковлевич, Глава Муниципального образования «Турочакский район»:

«Смена руководителя Алтайского заповедника и политика взаимодействия с органами государственной власти и местным населением, на мой взгляд, принесла множество позитивных перемен. Вступление в должность директора Алтайского заповедника Игоря Вячеславовича Калмыкова, стало началом конструктивного диалога между руководством заповедника и всеми заинтересованными в сотрудничестве с ними лицами. Создание при Алтайском заповеднике Общественного совета, поддержка жителей поселка Яйло — центральной усадьбы заповедника, в том числе путем проведения различных мастер-классов по изготовлению сувенирной продукции, тесное сотрудничество с общиной КМН, стабильные рабочие отношения с органами местного самоуправления — послужило не только улучшению морального климата в поселке Яйло и снятию социального напряжения, но и станет новой ступенью развития самого Алтайского заповедника...»

**ВЫПУСК ПОСВЯЩЕН ВСТУПЛЕНИЮ АЛТАЙСКОГО ЗАПОВЕДНИКА
ВО ВСЕМИРНУЮ СЕТЬ БИОСФЕРНЫХ РЕЗЕРВАТОВ ЮНЕСКО**

Сергей Цыпленков Гринпис России,
Исполнительный директор:

«На наш взгляд, в деятельности Алтайского заповедника появилась стабильность, улучшилось взаимодействие с регионом в целом...»

Получение биосферного статуса для Алтайского заповедника - это признание того значения, которое играет заповедник в сохранении уникальной природы Алтая. Это может способствовать более эффективному управлению территорией и помочь с финансированием

Наталья Романовна Данилина,
Директор ЭкоЦентра «Заповедники»:

«После долгого периода кризиса, в который был ввергнут Алтайский заповедник, я с удовольствием отмечаю в последние годы, как заповедник возвращает утраченные позиции и занимает достойное место в заповедной системе России. **Сформирован позитивный имидж заповедника в Республике Алтай, что очень важно для конструктивного взаимодействия и решения природоохранных проблем.** Ведется работа по созданию эколого-просветительской и туристической инфраструктуры на традиционно посещаемых участках территории, налажен диалог с местным населением, с представителями коренных народностей. Увлеченный и компетентный директор И. Калмыков сумел привлечь к работе энергичных, молодых специалистов, создать команду. Мне довелось дважды посетить заповедник и воочию увидеть первые результаты большой работы, которую проводит коллектив заповедника. Эти результаты радуют и обнадеживают...»

«Включение Алтайского заповедника в международную сеть биосферных резерватов подтвердило роль, которую Алтайский заповедник, в силу своего географического положения, огромной занимаемой им площади, научного и природоохранного потенциала, должен играть в республике Алтай, в нашей стране и мире в целом. Получение "биосферного" статуса это признание значимости заповедника, но что особенно важно - это принятие заповедником серьезных обязательств перед международным сообществом, перед ЮНЕСКО за сохранение уникальных природных комплексов, за обеспечение вклада в устойчивое развитие региона. Руководство заповедника, его специалисты это хорошо понимают»

Яргаков Юрий Михайлович,
Глава Муниципального Образования
«Улаганский район»:

«... Я считаю, с присвоением Алтайскому заповеднику биосферного статуса больше внимания будет уделяться проблемам жителей дальних сел и дальних кордонов, руководство заповедника будет вплотную работать с администрацией Улаганского района, и сельских поселений по вопросам взаимодействия и совместного решения проблемы населения этих районов... Со своей стороны мы готовы к тесному взаимодействию с администрацией Алтайского заповедника...»

Всеволод Борисович Степанский,
заместитель директора департамента
государственной политики и регулирования
в сфере охраны окружающей
среды и экологической безопасности:

За последние 2 года в Алтайском заповеднике произошли значительные изменения. Ликвидирован разрушительный конфликт с местным сообществом, восстановлены нормальные взаимоотношения в коллективе и созданы условия для продуктивной работы. Налажен достойный диалог и взаимовыгодное сотрудничество с местными жителями, установлены полноценные рабочие контакты с органами государственной власти Республики Алтай и органами местного самоуправления. В заповеднике ведется эффективная работа по среднесрочному планированию, определены реалистичные направления перспективного развития, достаточно успешно организована природоохранная и эколого-просветительская деятельность.

Присвоение биосферного статуса - работа на позитивный имидж заповедника. Это создает дополнительные предпосылки для интеграции заповедника в социально-экономическую структуру региона, что также существенно для дальнейшего устойчивого функционирования его как Особо охраняемой природной территории».



Рисунок Ирины Филус



Фото А. Лотов, «Возложение креста»

Бердников Александр Васильевич,
Глава Республики Алтай, Председатель
правительства Республики Алтай:

«Создание Алтайского биосферного заповедника позволит интегрировать его в региональный социально-экономический контекст и обеспечить трансграничное сотрудничество с республиками Тыва и Хакассия. В зоне сотрудничества проживают коренные малочисленные народы Алтая, которые заинтересованы в сохранении природного и культурного наследия своей родины, и в то же время, в обеспечении устойчивого развития. Создание биосферного заповедника позволит найти и обеспечить все направления сотрудничества коренного населения и особо охраняемой природной территории в планировании и координации деятельности, касающейся удовлетворения экологических, социально-культурных, духовных и экономических потребностей местного населения».

Семухин Алексей Юрьевич, глава МО
«Артыбашское сельское поселение»:

«... Мы надеемся, что присвоение биосферного статуса положительно отразится и на Алтайском заповеднике и на местном населении; особенно мы связываем свои надежды положительных перемен с жителями поселка Яйло, - биосферный статус, несомненно, даст новые перспективы развития и для жителей этого заповедного поселка...»

Армен Рафаэлович Григорян,
Помощник национального директора
проекта ПРООН/ГЭФ «Сохранение
биоразнообразия Алтай-Саянского экорегиона»
и координатор Программы по
управлению ООПТ Центра охраны
дикой природы:

С приходом нового директора, Игоря Калмыкова, в деятельности заповедника произошли кардинальные изменения. И в первую очередь это относится к взаимодействию заповедника с местными сообществами. Разрешились многолетние конфликты, которые приводили к разным неблагоприятным ситуациям, а подчас и к трагическим событиям.

В свете вышесказанного, получение статуса биосферного резервата ЮНЕСКО, еще раз подтверждает правильность выбранного пути развития, в основе которого, помимо задач сохранения природного наследия, важное место занимает сотрудничество в целях устойчивого развития местных сообществ»

Белеков Иван Итулович,
Председатель Государственного
Собрания-Эл Курултай Республики
Алтай:

«Алтайский заповедник стал более открытым для сотрудничества с общественностью»

«Присвоение Алтайскому заповеднику ЮНЕСКО статуса биосферного расширяет его границы в деятельности охраны и развития культурно-исторического наследия».



Фото А. Лотов, «Алтайский народ»



Фото И. Калмыков, «Яблочный спас»

Ассоциация заповедников и национальных парков
Алтае-Саянского региона



Учредитель: ФГУ «Алтайский заповедник»
Адрес редакции:
649000, Республика Алтай, г. Горно-Алтайск, пр. Коммунистический, 1 (а/я 91)
тел. 8(38822) 66-9-47, 66-9-44, 66-9-43
e-mail: gazzapoved@mail.ru
www.altzapovednik.ru

Редакционная коллегия: И. В. Калмыков, С. Н. Щигрева, Е. В. Шичкова
Распространяется бесплатно
Авторы опубликованных материалов несут ответственность за достоверность фактов, цифр, цитат. Мнение авторов публикаций может не совпадать с точкой зрения редакции
Тираж 500 экз.